





Załącznik do Uchwały Nr XXVII/141/09
Rady Gminy Śniadowo
z dnia 31 marca 2009 r.



PLAN ODNOWY MIEJSCOWOŚCI ŚNIADOWO

NA LATA 2009 - 2015



Śniadowo, marzec 2009 r.

I. Charakterystyka miejscowości

1.1 Ogólna

Wieś Śniadowo – położona jest w środkowej części gminy – jest siedzibą władz samorządowych. Gmina Śniadowo, która znajduje się w południowo-zachodniej części województwa podlaskiego. Wchodzi w skład powiatu łomżyńskiego. Przez miejscowość Śniadowo przebiega droga wojewódzka nr 677 wiodąca z Ostrowi Mazowieckiej przez Łomżę w kierunku Pojezierza Mazurskiego i Suwalsko- Augustowskiego, stwarzając w ten sposób dogodne warunki komunikacyjne, oraz nieczynna linia kolejowa Ostrołęka – Łapy. Najbliższym miastem jest Łomża oddalona o 15 km. Liczba mieszkańców na dzień 31 grudnia 2008 roku wynosiła 1218. Centrum Śniadowa obejmuje najstarszą część układu przestrzennego z rynkiem, pomnikiem Papieża Jana Pawła II oraz zabytkowym zespołem kościoła parafialnego.

1.1 Zarys dziejów miejscowości Śniadowo

Historia Śniadowa sięga roku 1030, kiedy to Janusz I książę mazowiecki nadał dobra smłodowskiemu sędziemu łomżyńskiemu i nowogródzkiemu Piotrowi Giezie. Przed rokiem 1396 została erygowana parafia. W 1405 roku z fundacji Piotra Giezy, jego potomek Piotr Smłodowski wybudował pierwszy kościół parafialny.

Już w drugiej połowie XV wieku nieopodal Śniadowa, zachodnim krańcem Czerwonego Boru przebiegał gościniec wiodący w kierunku Ostrowi Mazowieckiej i Warszawy.

Pierwotna nazwa miejscowości brzmiała Smłodowo lub Smołodowo. Najprawdopodobniej nazwa ta pochodzi od rośliny zwanej smłodem. Według legendy nazwa może pochodzić od smoły pędzonej przez budników w okolicznych puszczech Czerwonego Boru. Nazwa ta utrzymała się do roku 1818. Przez ponad trzy stulecia Śniadowo stanowiło własność prywatną. Stanisławowi Ugnieskiemu jednemu z właścicieli osada zawdzięcza wyjednanie u króla Augusta II w roku 1703 przywileju na cztery jarmarki. Otrzymanie tego przywileju w znaczny sposób wpłynęło na rozwój Śniadowa. W początkach wieku XVIII Śniadowo znajdowało się w posiadaniu Antoniego Krasińskiego. Zapewne rodzinie Krasińskich miejscowość zawdzięczała swój herb Ślepowron. W 1732r. Zostaje zapisane jezuitom łomżyńskim. Dzięki staraniom jezuitów bądź Krasińskich miejscowość uzyskuje prawa miejskie. W roku 1869 dochodzi do utraty tych praw, choć w 1880 określana jest jako osada miejska. Podczaszy łomżyński Florian Drenowski właściciel Śniadowa uzyskuje aprobatę sejmową przywileju na jarmarki.

W drugiej połowie XIX wieku w Śniadowie funkcjonują: urząd gminy, szkoła początkowa, sąd gminy okręgu II, młyn wodny oraz wiatrak. W okresie międzywojennym działał także posterunek policji, urząd pocztowy, ochotnicza straż pożarna, kilka sklepów, punkty gastronomiczne oraz znaczna liczba warsztatów rzemieślniczych.

Działania wojenne w latach 1914-1918 doprowadziły do znacznego zniszczenia miejscowości. Tragicznym rozdziałem w dziejach Śniadowa był też okres II wojny światowej. Po długich latach okupacji w dniu 28 sierpnia 1944 roku osada odzyskuje wolność.

Swoje skromne miejsce znalazło Śniadowo na kartach wielkiej literatury polskiej. Henryk Sienkiewicz w „Potopie” opisuje pobyt Babińcza w Śniadowie podczas szwedzkiego najazdu.

Położenie Śniadowa i jego okolic sprawiło, że ziemia ta była wielokrotnie świadkiem walk wyzwoleniczych i przemarszów wojsk. Do pamiętnych dat należą lata: 1812, 1831, 1863, 1920, 1939, 1944. O tych wydarzeniach przypominają pomniki wystawione bohaterskim obrońcom, na Cmentarzu Parafialnym w Śniadowie.

Z zebranych akt kościelnych „Akta introdukcji X Jana N. Dąbkowskiego i całego inwentarza kościoła” oraz „Wizytacja Jeneralnej przez J. W. Wierzbowskiego biskupa augustowskiego i sejneńskiego kościoła parafialnego w osadzie Śniadowie odbyta” wynika, że już w 1815 roku w Śniadowie istniała szkoła parafialna.

Na terenie Śniadowa znajduje się kościół parafialny. Neoromański z elementami neogotyckimi wzniesiony w latach 1906-1912. Zbudowany na planie krzyża łacińskiego. We wnętrzu znajdują się dwa późno-gotyckie ołtarze, barokowo-klasycystyczna chrzcielnica, a także zespół późnogotyckich i barokowych rzeźb, krucyfiksy z przełomu XVIII i XIX w, monstrancja z 1700 roku. Na cmentarzu grzebalnym stoi neoklasycyzyz nagrobek z piaskowca ostatniego właściciela Śniadowa.

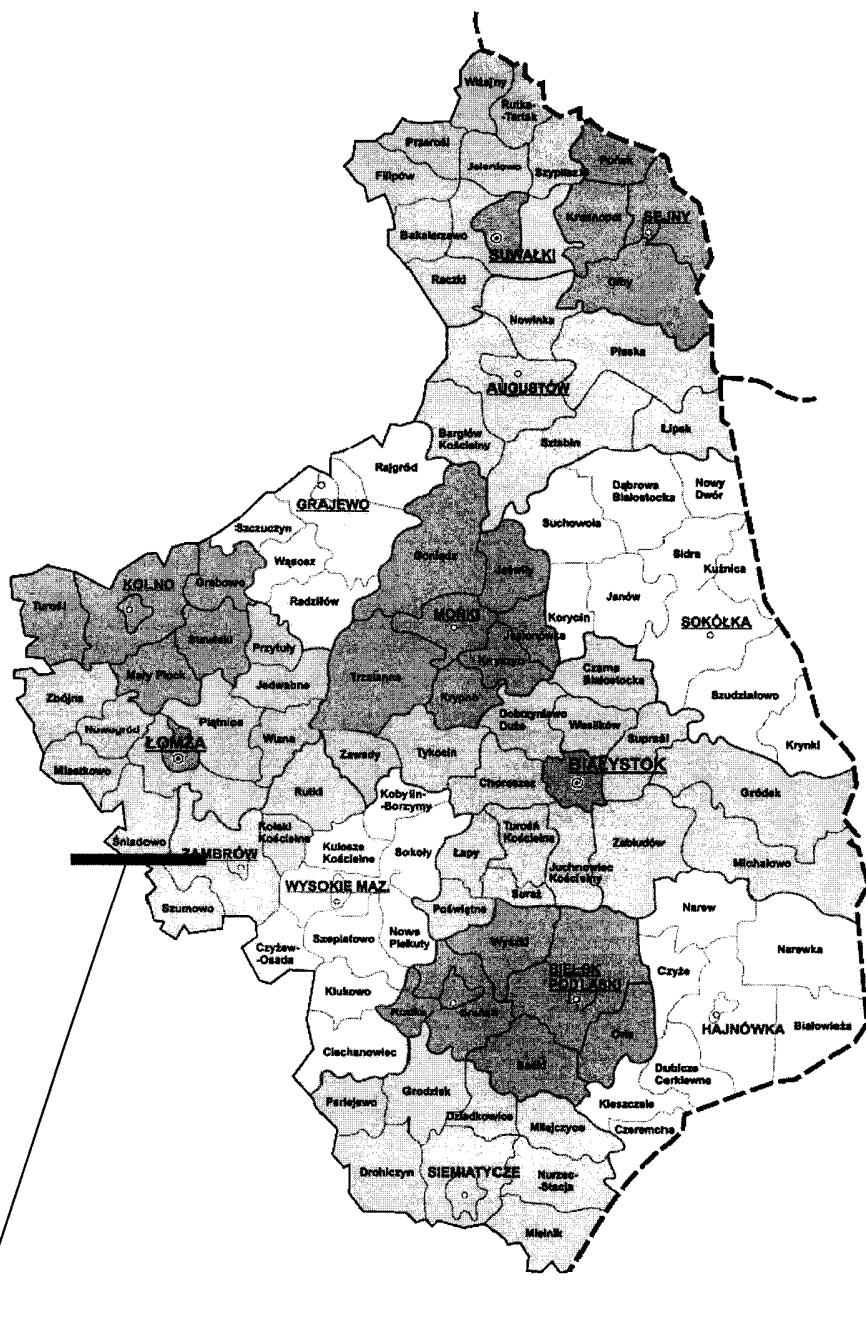
1.2 Warunki społeczno- gospodarcze

Miejscowość Śniadowo jest typu rolniczo-przemysłowego z udziałem handlu i usług. Dobry poziom rozwoju prezentuje tu również przemysł materiałów budowlanych. Miejscowość posiada znakomite warunki przyrodnicze i krajobrazowe. Znaczna część jej powierzchni jest bogato zalesiona. Południowo-wschodnią część miejscowości graniczy z wałem morenowym o najwyższym wzniesieniu 209 m n.p.m. pokryty kompleksem leśnym Czerwony Bór. Lasy te latem i jesienią są pełne grzybów, zaś przez cały rok stanowią idealny teren wycieczek pieszych i rowerowych. W Śniadowie funkcjonuje Zespół Szkolno-Przedszkoly oraz Gimnazjum. Działalność kulturalną prowadzą: Gminny Ośrodek Kultury, Biblioteka Gminna. Opiekę lekarską i stomatologiczną zapewnia ośrodek zdrowia. Zlokalizowany jest również Bank Spółdzielczy, stacja paliw, dobrze rozwinięta sieć sklepów, punkty gastronomiczne, piekarnia, młyn, apteka, zakłady stolarskie i warsztaty naprawcze oraz zlewnia mleka.

Do największych firm należą:





- ✚ PPB „ PREFBET” Sp. z o.o.,- producent materiałów budowlanych, oferujący kompleksową obsługę budownictwa;
- ✚ „AGRO ROLNIK” Sp. z o. o. zajmująca się dystrybuując maszyn rolniczych;
- ✚ „Gminna Spółdzielnia S. CH. Śniadowo”.
- ✚ Polski Gaz – dystrybutor gazu propan – butan
- ✚ Gromada – Inwest - producent domów z drewna,
- ✚ Case Factory - składanie części komputerowych,

Mapa lokalizująca gminę i miejscowość Śniadowo, w województwie podlaskim




Śniadowo

Miejscowość Śniadowo

-  - droga wojewódzka nr 677
-  - drogi powiatowe
-  - drogi gminne
- 

- pomnik Papieża Jana Pawła II

Śniadowo w obiektywie:



Pomnik papieża Jana Pawła II, wyświęcony 16 października 2005 roku.
Kościół Parafialny p.w. Wniebowzięcia N M P wniesiony w latach 1906-1912




Centrum Śniadowa, ul. Rynek. Herb Śniadowa. Widok „Skwerku”
Po drugiej stronie ulicy, pomnik papieża i kościół parafialny.



Śniadowo w obiektywie




Centrum Śniadowa, ul. Rynek. Herb Śniadowa. Widok „Skwerku”



Urząd Gminy Śniadowo, ul. Ostrołęcka 11




Śniadowo w obiektywie




Oczyszczalnia ścieków o przepustowości 200 m³/dobę, wybudowana w latach 1999-2000




Zespół Szkolno-Przedszkolny, Gimnazjum, hala namiotowa, ul. Łomżyńska 29



Mogiła powstańców 1863 roku



Mogiła żołnierzy z 1920 roku



PPB „PREFBET” Śniadowo



Dworzec PKP

II. Inwentaryzacja istniejących zasobów

2.1 Przyrodniczy

- krajobraz nizinny, typowo rolniczy z średnim udziałem przemysłu,
- czyste środowisko,
- bliskość lasów Czerwonego Boru będących ostoją i siedliskiem dzikich zwierząt, oraz zielonymi płucami miejscowości Śniadowo,
- urodzajne gleby,
- rzeczka Muzga,

2.2 Kulturowy

- kościół parafialny Neoromański z elementami neogotyckimi wzniesiony w latach 1906-1912, pod wezwaniem Wniebowzięcia Najświętszej Marii Panny,
- cmentarz rzymsko-katolicki,
- historyczny układ przestrzenny,
- odpusty 15 sierpnia,
- dniem targowym jest czwartek.

2.3 Infrastruktura społeczna (w miejscowości znajdują się)

- urząd gminy,
- zakład gospodarki komunalnej-jednostka organizacyjna gminy,
- zespół szkolno-przedszkolny,
- gimnazjum,
- gminna biblioteka,
- namiotowa hala sportowa przy gimnazjum,
- klub sportowy KS Śniadowo,
- klub sportowy LUKS „PREFBET” Śniadowo
- posterunek policji,
- apteka,
- gminny ośrodek kultury,
- ochotnicza straż pożarna (włączona do krajowego systemu ratowniczo- gaśniczego – KSRG),
- poczta polska,
- restauracja,
- gminny ośrodek zdrowia,
- bank spółdzielczy.

2.4 Infrastruktura techniczna

- miejscowość w 100 % zwodociągowana,
- nowoczesna oczyszczalnia ścieków mechaniczno-biologiczna, o przepustowości 200 m³/dobę,
- kanalizacja sanitarna w 50 % wykonana,
- dobra sieć dróg publicznych,
- dostęp do sieci telefonicznej,
- dobry zasięg telefonii komórkowej,
- zadawalająca ilość parkingów.

2.5 Gospodarka, rolnictwo

- miejscowość rolnicza z małym udziałem przemysłu,
- część ludzi pracuje w istniejących na terenie miejscowości instytucjach, zakładach pracy, usługach,
- siedem sklepów spożywczych,
- dwa sklepy przemysłowe,
- sklep z artykułami do produkcji rolnej,
- sklep hydrauliczny,
- gminna spółdzielnia „samopomoc chłopska”,
- zakład fryzjerski,
- bank spółdzielczy,
- przedsiębiorstwo produkcji betonów „PREFBET” Śniadowo , Sp. z o.o.,
- przedsiębiorstwo handlowo-produkcyjne „AGRO-ROLNIK” Sp. z o.o.,
- Polski Gaz,
- Gromada – Inwest,
- Case Factory,
- zakład stolarski,
- zakład hydrauliczny.

2.6 Mieszkańcy (kapitał społeczny i ludzki)

- aktualnie w Śniadowie zamieszkuje 1210 osób. Atutem miejscowości jest młodzież, która licznie uczęszcza do szkół wyższych. Osoby cieszące się autorytetem: proboszcz, wikary, dyrektor szkoły podstawowej, gimnazjalnej, nauczyciele, lekarz weterynarii,
- w miejscowych szkołach organizowane są młodzieżowe zawody sportowe,
- gminny ośrodek kultury i biblioteka gminna organizują różne imprezy kulturalne, młodzież szkolna licznie uczestniczy w różnych kółkach zainteresowań,
- ochotnicza staż pożarna, uczestniczy w akcjach ratowniczych jak również w zawodach i imprezach kulturalnych,
- klub sportowy KS Śniadowo uczestniczy w rozgrywkach kasy B podlaskiego związku piłki nożnej.

2.7 Promocja miejscowości

O miejscowości Śniadowo i okolicy można dowiedzieć się ze strony internetowej urzędu gminy – www.sniadowo.powiatlomzynski.pl

III. Mocne i słabe strony miejscowości

a) Mocne strony

- potencjał ludzki,
- dobrze rozwinięty przemysł produkcji materiałów budowlanych,
- pełne zwodociągowanie,
- pełna telefonizacja,
- dobry układ komunikacyjny,
- przebieg przez Śniadowo ważnego szlaku komunikacyjnego,
- sprzyjające warunki do rozwoju poprzez istnienie walorów przyrodniczych terenów Czerwonego Boru,
- istniejąca baza punktów usługowych,
- duże zasoby i rezerwy siły roboczej,

- dobry dostęp do podstawowej opieki medycznej,
- istnienie infrastruktury do rozwoju kolei,
- funkcjonowanie drugiego układu kultury, czyli lokalnych instytucji kultury,
- funkcjonowanie nowoczesnej oczyszczalni ścieków z siecią kanalizacyjną, wodociągi, składowisko odpadów komunalnych.

b). Słabe strony

- niski poziom wykształcenia mieszkańców,
- niekorzystna struktura demograficzna ludności, starzenie się społeczeństwa,
- zastój w budownictwie,
- niedostatek miejscowego kapitału,
- słabo rozwinięta baza turystyczna,
- likwidacja przewozów kolejowych,
- utrzymujące się bezrobocie,
- emigracja wykształconej młodzieży,
- niewystarczające środki na kulturę, oświatę i sport,
- ubożenie społeczeństwa.

c). Szanse

- możliwość pozyskania funduszy strukturalnych na rozwój miejscowości,
- sąsiedztwo Łomży jako silnego ośrodka akademickiego ukierunkowanego na: agrobiznes, informatykę, przedsiębiorczość, zarządzanie, języki obce,
- dogodne warunki do produkcji zdrowej i ekologicznej żywności,
- dogodny układ komunikacyjny,
- rozwój gospodarczy Łomży, która może spełnić funkcję lokomotywy dla Śniadowa,
- rozwój małych i średnich przedsiębiorstw,
- wspieranie inicjatyw indywidualnych mieszkańców na rzecz odnowy Śniadowa.

d). Zagrożenia

- możliwość likwidacji towarowego transportu kolejowego,
- trudna sytuacja budżetu gminy wykluczająca możliwości inwestowania,
- brak skuteczności rozwiązań centralnych ograniczających bezrobocie i zapewniających rozwój przedsiębiorczości,
- brak zainteresowania przez kapitał zewnętrzny,
- zagrożenie płynące z klęsk żywiołowych (susza).

IV. Wizja rozwoju wsi

Śniadowo obszarem stwarzającym szanse rozwoju dla ekologicznego rolnictwa, przemysłu, budownictwa, z rozwiniętą działalnością usługowo-handlową, stanowiącą estetyczną i funkcjonalną miejscowość z centrum rekreacyjno-sportowym i będącą środkiem kulturotwórczym dla okolicznych miejscowości.

PRIORYTET 1 - Rozwój gospodarki

- Przebudowa skwerku na ulicy Rynek w Śniadowie
- Budowa Gminnego Ośrodka Kultury wraz z przebudową budynku mieszkalnego komunalnego (blok)

- Położenie nowej nawierzchni asfaltowej, remont chodników, na ul. Kościelnej, utwardzenie placu za kościołem (parking)
- Remont ulicy Ostrołęckiej od ulicy Szosowej w kierunku ul. Rynek, wykonanie ciągów dla pieszych łączących ul. Ostrołęcką z placem parkingowym (targowicą), wykonanie zadaszonych stanowisk handlowych na części placu Cefarmu oraz placu przy GBP (agronomówce)
- Przebudowa ul. Ostrołęckiej, od ul. Szosowej w kierunku Truszk, poszerzenie jezdni i wymiana chodnika, odwodnienie ulicy
- Ulica Szosowa – wykonanie chodników od ul. Ostrołęckiej do Truszek-Sapki, wykonanie nawierzchni asfaltowej na ulicy Szosowej, od ul. Skowronki do ul. Łomżyńskiej (do młyna włącznie), budowa zatok przystankowych dla autobusów min. PKS, na ul. Szosowej w pobliżu ul. Ostrołęckiej
- Ulica Szosowa za torami – wykonanie oświetlenia na ulicy (mogiłki), wykonanie dokumentacji i budowa kanalizacji – etap III, położenie nawierzchni bitumicznej (asfaltowej) na ulicy (mogiłki), wykonanie chodnika
- Budowa chodnika i trasy rowerowej w kierunku Rataja Piotrowa
- Budowa zatoki przystankowej przy zespole szkolno-przedszkolnym i gimnazjum, położenie nawierzchni asfaltowej i remont chodników, do ul. Rynek. Rozbudowa Zespołu Szkolno-Przedszkolnego i Gimnazjum, dobudowanie dodatkowego skrzydła, budowa hali sportowej przy ww Zespole
- Ulica Kolejowa – remont chodnika, budowa palcu zabaw dla dzieci po prawej stronie przy zlewni mleka, budowa boiska wielofunkcyjnego po lewej stronie (w zimę lodowisko). Przebudowa ciągu pieszego od ul. Kolejowej do ul. Ogrodowej, wykonanie ciągów pieszych na ul. Ogrodowej i ul. Łąkowej. Wykonanie kanalizacji - etap III, wykonanie linii wodociągowej w ciągu ul. Leśnej, wykonanie infrastruktury drogowej (nowo powstające osiedle) utwardzenie (pomoc przy zagospodarowaniu) terenów przy bloku spółdzielczym na ul. Kolejowej
- Ulica Kolejowa – wykonanie połączeń kanalizacyjnych i wodociągowych do nowopowstających osiedli na gruntach Pana Olszewskiego, Pana Tyszy oraz innych właścicieli gruntów przyległych do ul. Kolejowej
- Wykonanie kanalizacji na ul. Stara Stacja – etap III, położenie chodników i asfaltu na tejże ulicy.
- Budowa kąpieliska ogólnie dostępnego
- Lata 2013-2015 – budowa kompleksu sportowego (stadionu z trybunami)

PRIORYTET 2 – Rozwój działalności sportowo-rekreacyjnej i kulturalnej

Działanie 1 Działalność rekreacyjno-sportowa

- organizowanie zawodów sportowych dla dzieci i młodzieży z terenu całej gminy, oraz powiatu,
- wspieranie działalności klubu piłkarskiego KS Śniadowo i innych dyscyplin sportowych
- budowa kompleksu rekreacyjno-sportowego przy rzeczce muzga (budowa boiska do tenisa, placu zabaw dla dzieci oraz skweru miejsca spotkań.

Działanie 2 Organizowanie imprez kulturalnych

- **spotkania okolicznościowe dla mieszkańców,**
- organizowanie cyklicznego festynu dla mieszkańców gminy w miesiącu sierpniu
- spotkania okolicznościowe przy pomniku Papieża Jana Pawła II,
- rocznicowe obchody nadania imienia 3 – Pułku Strzelców Konnych Szkole Podstawowej,
- obchody Rocznicy Odzyskania Niepodległości (listopad)
- obchody kolejnych rocznic Bitwy Warszawskiej,

PRIORYTET 3 – Poprawa estetyki wsi

Działanie 1 Poprawa estetyki

- **odnowienie centrum wsi- Rynek w Śniadowie,**
- poprawa estetyki budynków w tym kolorystyki, ogródki przydomowe, ogrodzenia,
- Usytuowanie tablic (słupów ogłoszeniowych, billboardów) do celów informacyjnych

V. Harmonogram i opis realizacji ważniejszych przedsięwzięć

- Planowane inwestycje mają na celu poprawienie dostępu do infrastruktury technicznej umożliwiającą dalszy rozwój, jak również poprawienie estetyki miejscowości Śniadowo.
- Szczególny rozwój kultury i sportu – organizacja turniejów sportowych, propagowanie zdrowego stylu życia, umożliwienie wypoczynku mieszkańców, matkom z dziećmi, osobom starszym
- Umożliwienie korzystania z nowoczesnych technologii informatycznych w celu poszerzania wiedzy i nawiązywania kontaktów z innymi ośrodkami w kraju i na świecie.
- Propagowanie korzystania z istniejącego „Centrum Kształcenia na Odległość” (GOK), podnoszenie kwalifikacji zawodowych oraz organizowanie kursów i szkoleń.
- Poszerzanie wiedzy wśród mieszkańców na temat zdrowego odżywiania, propagowanie organizowania spotkań bezalkoholowych (koktajle i napoje bezalkoholowe)
- Wspólne oglądanie filmów – dyskusje na temat obejrzanych filmów