



Program
Rozwoju
Obszarów
Wiejskich
na lata 2007-2013

PLAN ODNOWY MIEJSCOWOŚCI ŚNIADOWO

NA LATA 2010 - 2016



Śniadowo, grudzień 2010 r.

SPIS TREŚCI:

WSTĘP	3
I. Charakterystyka miejscowości	4
1.1 Ogólna	4
1.2 Zarys dziejów miejscowości Śniadowo	4-5
1.3 Warunki społeczno-gospodarcze	5-16
II. Inwentaryzacja istniejących zasobów	17
2.1 Przyrodniczy	17
2.2 Kulturalny	17
2.3 Obiekty i tereny	17-18
2.4 Infrastruktura społeczna (w miejscowości znajdują się)	18
2.5 Infrastruktura techniczna	18-19
2.6 Gospodarka, rolnictwo	19
2.7 Mieszkańcy(kapitał społeczny i ludzki)	19-20
2.8 Promocja miejscowości	20
III. Mocne i słabe strony miejscowości	20
a) Mocne strony	20
b) Słabe strony	20-21
c) Szanse	21
d) Zagrożenia	21
IV. Opis planowanych zadań inwestycyjnych i przedsięwzięć aktywizujących społeczność lokalną	22
PRIORYTET 1- Rozwój gospodarki	22
Działanie 1. Uzyskanie pełnej infrastruktury technicznej	22
Działanie 2. Infrastruktura społeczna	22
PRIORYTET 2-Rozwój działalności sportowo rekreacyjnej i kulturalnej	22
Działanie 1. Działalność rekreacyjno-sportowa	22
Działanie 2. Organizowanie imprez kulturalnych	23
PRIORYTET 3-Poprawa estetyki wsi	23
Działanie 1. Poprawa estetyki	23
V. Opis planowanych zadań inwestycyjnych i przedsięwzięć oraz harmonogram	23-25
VI. Opis i charakterystyka obszarów o szczególnym znaczeniu dla zaspokajania potrzeb mieszkańców	26
6.1 Odnowienie centrum wsi-Rynek w Śniadowie	26
6.2 Zagospodarowanie Skwerku przy ul. Cmentarnej	27
6.3 Budowa placu parkingowego przy Urzędzie Gminy w Śniadowie	27
6.4 Zagospodarowanie terenu rekreacyjno-wypoczynkowego w miejscowości Śniadowo	27

WSTĘP

Plan Odnowy Miejscowości Śniadowo na lata 2010-2016 jest dokumentem o charakterze strategicznym, określającym działania aktywizujące społeczność lokalną w sferze społeczno – gospodarczo – kulturalnej na lata 2010-2016. Obowiązek opracowania „Planu Odnowy Miejscowości” wynika z § 10 ust. 2 Rozporządzenia Ministra Rolnictwa i Rozwoju Wsi z dnia 14 lutego 2008 r. w sprawie szczegółowych warunków i trybu przyznawania pomocy finansowej w ramach działania „Odnowa i rozwój wsi” objętego Programem Rozwoju Obszarów Wiejskich na lata 2007-2013 (Dz. U. Nr 38 poz.220 ze zm.). Celem tego działania jest:

- poprawa jakości życia na obszarach wiejskich przez zaspokojenie potrzeb społecznych i kulturalnych mieszkańców oraz promowanie obszarów wiejskich,
- rozwój tożsamości społeczności wiejskiej, zachowanie dziedzictwa kulturowego i specyfiki obszarów wiejskich,
- wzrost atrakcyjności turystycznej i inwestycyjnej obszarów wiejskich.

Niniejsze opracowanie zawiera charakterystykę miejscowości, jej historię, analizę zasobów stanu obecnego, ocenę mocnych i słabych stron miejscowości (analiza SWOT), planowane kierunki rozwoju, a także zakładane przedsięwzięcia wraz z szacunkowymi kosztami i harmonogramem planowanych działań.

Cele i działania zaproponowane w omawianym opracowaniu nawiązują do dokumentów strategicznych wyższego rzędu. Zapisy „Planu Odnowy Miejscowości” są spójne z: *Narodową Strategią Spójności, Programem Rozwoju Obszarów Wiejskich na lata 2007-2013, Strategią Rozwoju Województwa Podlaskiego, Strategią Zrównoważonego Rozwoju Gminy Śniadowo do 2015 r. oraz z Lokalną Strategią Rozwoju Lokalnej Grupy Działania Stowarzyszenie „Sąsiedzi”.*

Charakterystyka miejscowości opracowana została na podstawie danych własnych Urzędu Gminy Śniadowo, danych Powiatowego Urzędu Pracy oraz wyników rozmów i spotkań z mieszkańcami miejscowości, sołtysem i radą sołecką. Wprowadzone do Planu działania powstały w oparciu o potrzeby i wytyczne środowiska lokalnego oraz konsultacje społeczne.

Plan Odnowy Miejscowości Śniadowo jest dokumentem otwartym, stwarzającym możliwość jego aktualizacji w zależności od uwarunkowań gospodarczych i potrzeb społecznych.

I. Charakterystyka miejscowości

1.1 Ogólna

Wieś Śniadowo – położona jest w środkowej części gminy – jest siedzibą władz samorządowych. Gmina Śniadowo, która znajduje się w południowo-zachodniej części województwa podlaskiego. Wchodzi w skład powiatu łomżyńskiego. Przez miejscowość Śniadowo przebiega droga wojewódzka nr 677 wiodąca z Ostrowi Mazowieckiej przez Łomżę w kierunku Pojezierza Mazurskiego i Suwalsko – Augustowskiego, stwarzając w ten sposób dogodne warunki komunikacyjne, oraz nieczynna linia kolejowa Ostrołęka – Łapy. Najbliższym miastem jest Łomża oddalona o 15 km. Liczba mieszkańców na dzień 31 grudnia 2009 r. wyniosła 1215.

Centrum Śniadowa obejmuje najstarszą część układu przestrzennego z rynkiem, pomnikiem Papieża Jana Pawła II oraz zabytkowym zespołem kościoła parafialnego.

1.2 Zarys dziejów miejscowości Śniadowo

Historia Śniadowa sięga roku 1030, kiedy to Janusz I książę mazowiecki nadał dobra smłodowskiemu sędziemu łomżyńskiemu i nowogródzkiemu Piotrowi Giezie. Przed rokiem 1396 została erygowana parafia. W 1405 roku z fundacji Piotra Giezy, jego potomek Piotr Smłodowski wybudował pierwszy kościół parafialny.

Już w drugiej połowie XV wieku nieopodal Śniadowa, zachodnim krańcem Czerwonego Boru przebiegał gościniec wiodący w kierunku Ostrowi Mazowieckiej i Warszawy.

Pierwotna nazwa miejscowości brzmiała Smłodowo lub Smołodowo. Najprawdopodobniej nazwa ta pochodzi od rośliny zwanej smłodem. Według legendy nazwa może pochodzić od smoły pędzonej przez budników w okolicznych puszczech Czerwonego Boru. Nazwa ta utrzymała się do roku 1818. Przez ponad trzy stulecia Śniadowo stanowiło własność prywatną. Stanisławowi Ugnieskiemu, jednemu z właścicieli osada zawdzięcza wyjednanie u króla Augusta II w roku 1703 przywileju na cztery jarmarki. Otrzymanie tego przywileju w znaczny sposób wpłynęło na rozwój Śniadowa. W początkach wieku XVIII Śniadowo znajdowało się w posiadaniu Antoniego Krasieńskiego. Zapewne rodzinie Krasieńskich miejscowość zawdzięczała swój herb Ślepowron. W 1732 r. zostaje zapisane jezuitom łomżyńskim. Dzięki

staraniom jezuitów, bądź Krasińskich miejscowość uzyskuje prawa miejskie. W roku 1869 dochodzi do utraty tych praw, choć w 1880 określana jest jako osada miejska. Podczaszy łomżyński, Florian Drenowski, właściciel Śniadowa uzyskuje aprobatę sejmową przywileju na jarmarki.

W drugiej połowie XIX wieku w Śniadowie funkcjonują: urząd gminy, szkoła początkowa, sąd gminy okręgu II, młyn wodny oraz wiatrak. W okresie międzywojennym działał także posterunek policji, urząd pocztowy, ochotnicza straż pożarna, kilka sklepów, punkty gastronomiczne oraz znaczna liczba warsztatów rzemieślniczych.

Działania wojenne w latach 1914-1918 doprowadziły do znacznego zniszczenia miejscowości. Tragicznym rozdziałem w dziejach Śniadowa był też okres II wojny światowej. Po długich latach okupacji w dniu 28 sierpnia 1944 roku osada odzyskuje wolność.

Swoje skromne miejsce znalazło Śniadowo na kartach wielkiej literatury polskiej. Henryk Sienkiewicz w „Potopie” opisuje pobyt Babińcza w Śniadowie podczas szwedzkiego najazdu.

Położenie Śniadowa i jego okolic sprawiło, że ziemia ta była wielokrotnie świadkiem walk wyzwoleniczych i przemarszów wojsk. Do pamiętnych dat należą lata: 1812, 1831, 1831, 1863, 1920, 1939, 1944. O tych wydarzeniach przypominają pomniki wystawione bohaterskim obrońcom na Cmentarzu Parafialnym w Śniadowie.

Z zebranych akt kościelnych „Akta introdukcji X Jana N. Dąbkowskiego i całego inwentarza kościoła” oraz „Wizytacja Jeneralnej przez J. W. Wierzbowskiego biskupa augustowskiego i sejnejńskiego kościoła parafialnego w osadzie Śniadowie odbyta” wynika, że już w 1815 roku w Śniadowie istniała szkoła parafialna.

Na terenie Śniadowa znajduje się kościół parafialny, neoromański z elementami neogotyckimi wzniesiony w latach 1906-1912, zbudowany na planie krzyża łacińskiego. We wnętrzu znajdują się dwa późno-gotyckie ołtarze, barokowo-klasycystyczna chrzcielnica, a także zespół późnogotyckich i barokowych rzeźb, krucyfiksy z przełomu XVIII i XIX w, monstrancja z 1700 roku. Na cmentarzu grzebalnym stoi neoklasycystyczny nagrobek z piaskowca ostatniego właściciela Śniadowa.

1.3 Warunki społeczno- gospodarcze

Miejscowość Śniadowo jest typu rolniczo-przemysłowego z udziałem handlu i usług. Dobry poziom rozwoju prezentuje tu również przemysł materiałów budowlanych. Miejscowość posiada znakomite warunki przyrodnicze i krajobrazowe. Znaczna część jej powierzchni jest bogato zalesiona. Południowo-wschodnią część miejscowości graniczy z wałem morenowym o najwyższym wzniesieniu 209 m n.p.m. pokrytym kompleksem leśnym Czerwony Bór. Lasy te latem i jesienią są pełne grzybów, zaś przez cały rok stanowią idealny teren wycieczek pieszych i rowerowych.

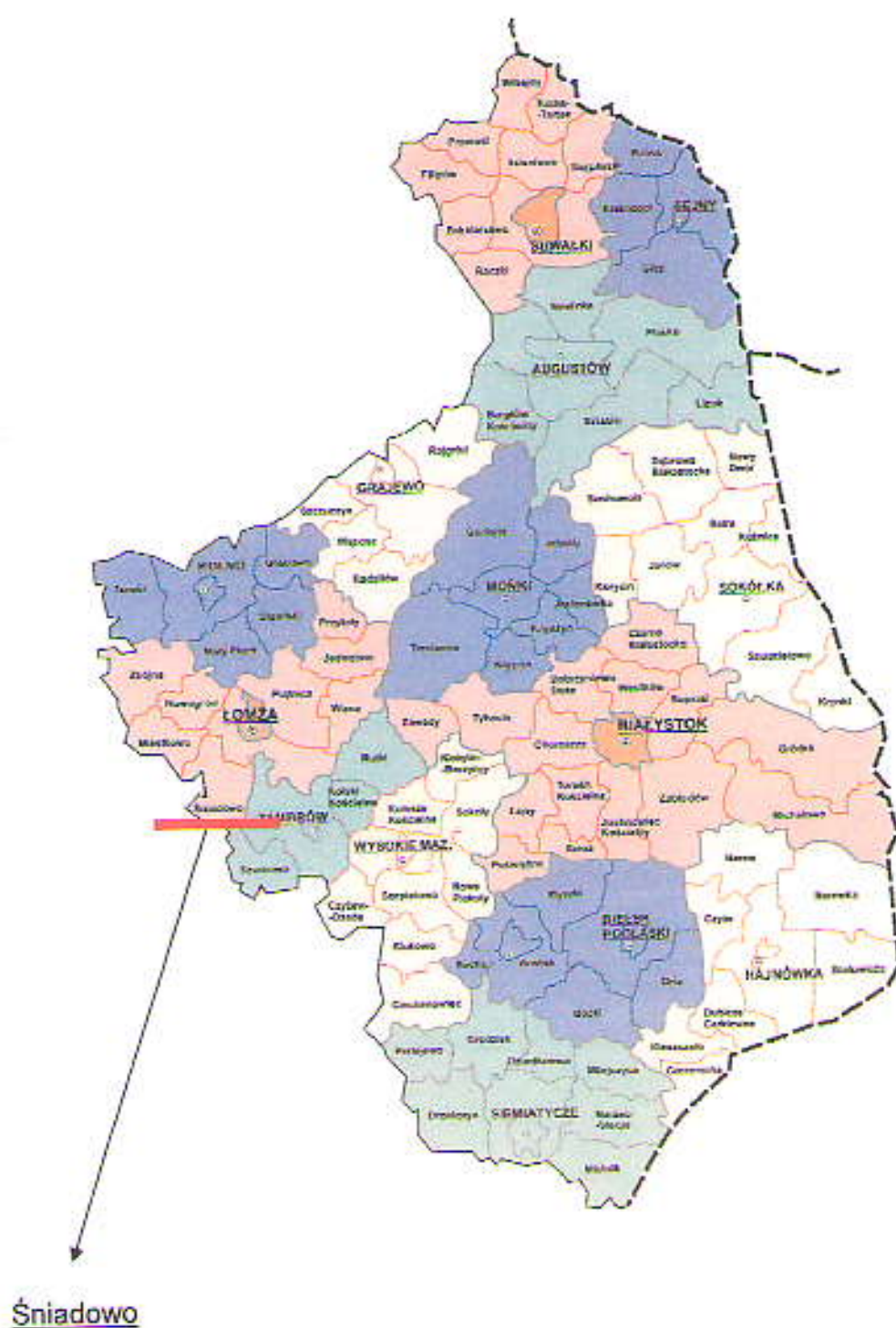
W Śniadowie funkcjonuje Zespół Szkolno-Przedszkolny oraz Gimnazjum. Działalność kulturalną prowadzą: Gminny Ośrodek Kultury, Biblioteka Gminna. Opiekę lekarską i stomatologiczną zapewnia Gminny Ośrodek Zdrowia. Nad bezpieczeństwem publicznym czuwa dzielnicowy z Posterunku Policji w Śniadowie oraz Jednostka Ochotniczej Straży Pożarnej. Zlokalizowany jest również Bank Spółdzielczy, Stacja Paliw, dobrze rozwinięta sieć sklepów, punkty gastronomiczne, piekarnia, młyn, apteka, Zakład Gospodarki Komunalnej, zakłady stolarskie i warsztaty naprawcze oraz zlewnia mleka.

Do największych firm należą:

- ✚ PPB „PREFBET” Sp. z o.o.,- producent materiałów budowlanych, oferujący kompleksową obsługę budownictwa;
- ✚ „AGRO ROLNIK” Sp. z o. o. zajmująca się dystrybuując maszyn rolniczych;
- ✚ Gminna Spółdzielnia „Samopomoc Chłopska”;
- ✚ Polski Gaz – dystrybutor gazu propan – butan;
- ✚ Gromada – Inwest - producent domów z drewna;
- ✚ Case Factory- składanie części komputerowych;

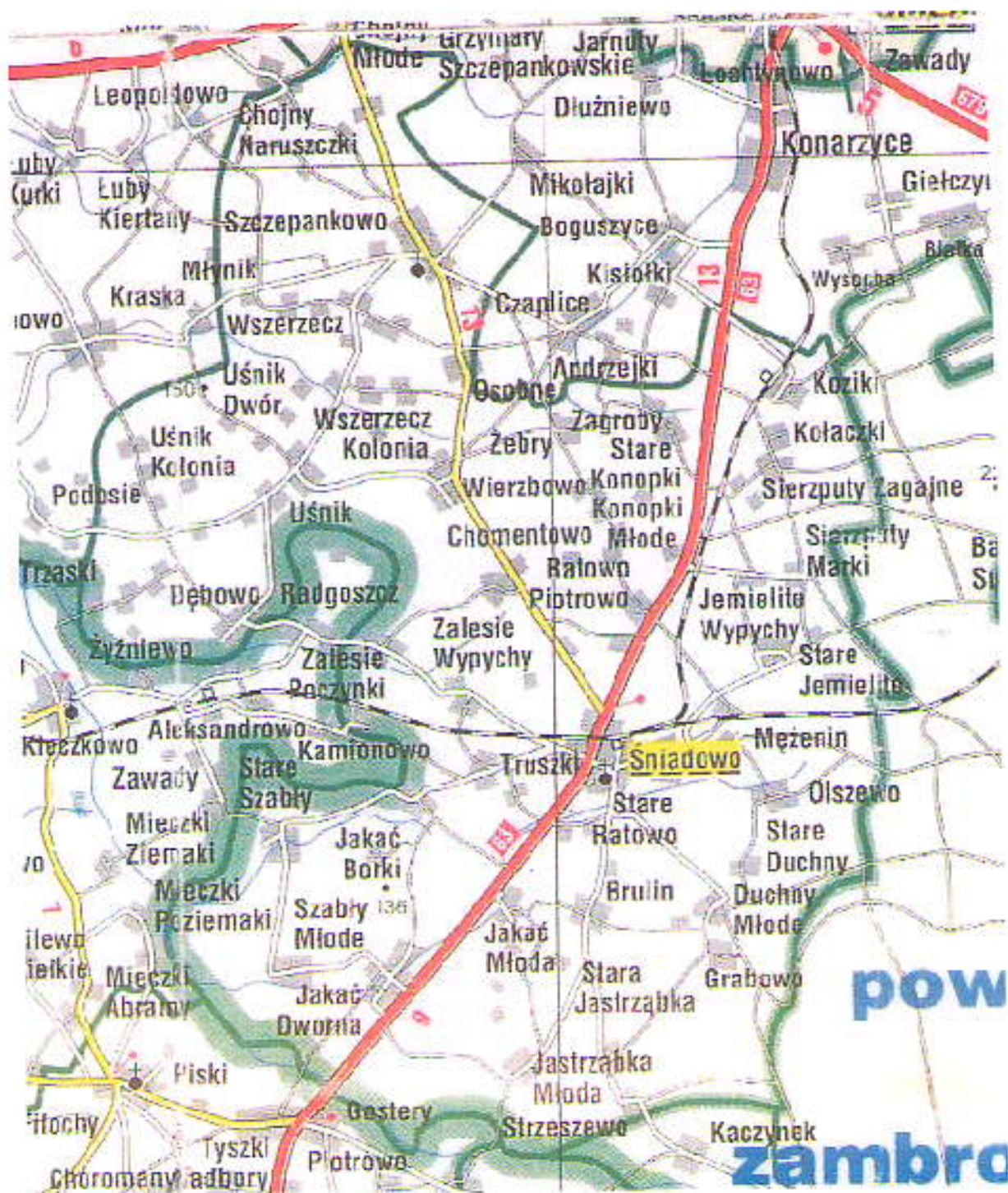
Plan Odnowy Miejscowości Śniadowo na lata 2010-2016

**Mapa lokalizująca gminę i miejscowość Śniadowo
w województwie podlaskim**



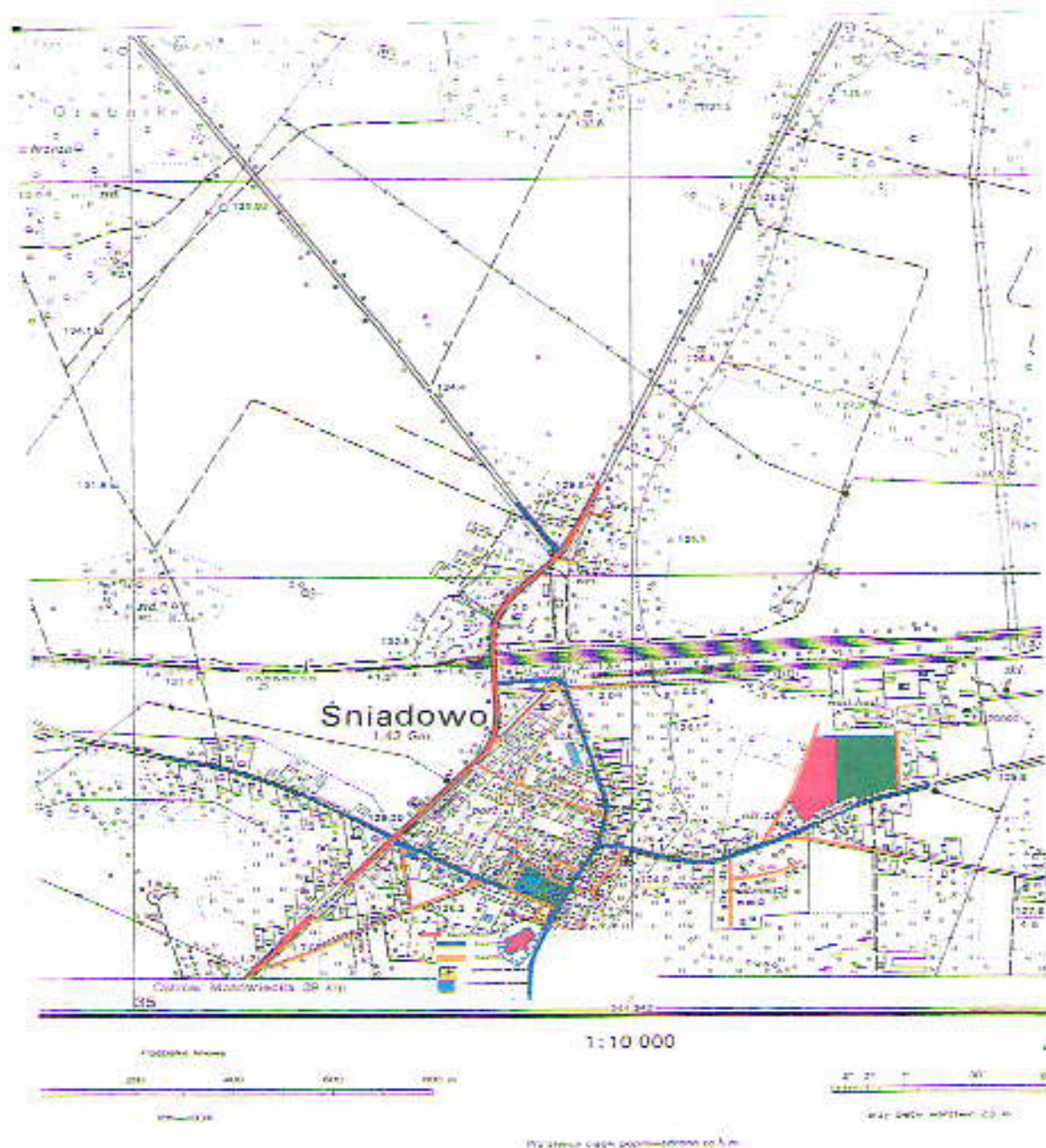
Plan Odnowy Miejscowości Śniadowo na lata 2010-2016

**Mapa lokalizująca miejscowość Śniadowo
w gminie Śniadowo**



Plan Odnowy Miejscowości Śniadowo na lata 2010-2016


Mapa Śniadowa



Miejscowość Śniadowo

- droga wojewódzka nr 677
- drogi powiatowe
- drogi gminne
- pomnik Papieża Jana Pawła II

Śniadowo w obiektywie:



Pomnik papieża Jana Pawła II, wyświęcony 16 października 2005 roku.
Kościół Parafialny p.w. Wniebowzięcia N M P wniesiony w latach 1906-1912.



Centrum Śniadowa, ul. Rynek. Herb Śniadowa. Widok „Skwerku”
Po drugiej stronie ulicy, pomnik papieża i kościół parafialny.



Urząd Gminy Śniadowo, ul. Ostrołęcka 11.



Oczyszczalnia ścieków o przepustowości 200 m³/dobę, wybudowana w latach 1999-2000.



Zespół Szkolno-Przedszkolny i Gimnazjum z halą namiotową, ul. Łomżyńska 29.



Mogiła powstańców 1863 roku



Mogiła żołnierzy z 1920 roku



PPB „PREFBET” Śniadowo



Dworzec PKP

Plan Odnowy Miejscowości Śniadowo na lata 2010-2016



Skwer przy ul. Cmentarnej.



Biblioteka Publiczna Gminy Śniadowo, ul. Ostrołęcka 7.



Budynek Ochotniczej Straży Pożarnej i Gminnego Ośrodka Kultury, ul. Ostrołęcka 13.



Bank Spółdzielczy w Łomży Oddział w Śniadowie, ul. Ostrołęcka 20.



Kompleks boisk sportowych „Moje Boisko - Orlik 2012”, ul. Kolejowa 15A.



Klub Sportowy KS Śniadowo, ul. Kolejowa 15A.

II. Inwentaryzacja istniejących zasobów

2.1 Przyrodniczy

- krajobraz nizinny, typowo rolniczy, ze średnim udziałem przemysłu,
- czyste środowisko,
- bliskość lasów Czerwonego Boru, będących ostoją i siedliskiem dzikich zwierząt, oraz zielonymi płucami miejscowości Śniadowo, jest to projektowany obszar Natura 2000 Czerwony Bór,
- urodzajne gleby,
- rzeczka Muzga,

2.2 Kulturowy

- kościół parafialny, neoromański z elementami neogotyckimi wzniesiony w latach 1906-1912, pod wezwaniem Wniebowzięcia Najświętszej Marii Panny
- cmentarz rzymsko-katolicki,
- historyczny układ przestrzenny,
- odpusty 15 sierpnia,
- dniem targowym jest czwartek.

2.3 Obiekty i tereny

- Centrum Śniadowa obejmuje najstarszą część układu przestrzennego z rynkiem, pomnikiem Papieża Jana Pawła II,
- Zespół kościoła parafialnego p.w. Wniebowzięcia NMP:
 - a) kościół, murowany, lata 1906 - 12, nr rejestru – 99/80,
 - b) plebania, murowana, początek XX wieku,
 - c) brama i ogrodzenie, murowane, lata 10 XX wieku,
- Cmentarz rzymskokatolicki – nr rejestru 345/87,
- Śniadowo, ul. Kościelna:
 - dom nr 1, drewniany lata 20 XX wieku,
 - dom nr 7, drewniany, lata 20 XX wieku,
 - dom nr 13, drewniany, około 1926 roku,
 - dom nr 14, drewniany, lata 20 XX wieku,
 - dom nr 15, drewniany, około 1926 roku,

- dom nr 16, drewniany, lata 20 XX wieku,
- dom nr 20, drewniany, około 1925 roku,
- dom nr 21, murowany, lata 20 XX wieku,
- ul. Ostrołęcka:
 - dom nr 26, drewniany, około 1930 roku,
- ul. Rynek:
 - dom nr 6, murowany, 1926 rok,
 - dom nr 11, murowany, początek XX wieku,
 - dom nr 21, drewniany, około 1916 roku,
 - dom narożny, drewniany, około 1920 roku,
- ul. Szosowa:
 - dom nr 20, drewniany, 1924 roku,
 - młyn elektryczny, murowany, 1947 rok.

2.4 Infrastruktura społeczna (w miejscowości znajdują się)

- Urząd Gminy,
- Zespół Szkolno-Przedszkolny,
- Gimnazjum,
- biblioteka gminna,
- namiotowa hala sportowa przy gimnazjum,
- klub sportowy KS Śniadowo,
- klub sportowy LUKS „PREFBET” Śniadowo,
- kompleks boisk sportowych „Moje Boisko - Orlik 2012”,
- posterunek policji,
- apteka,
- Gminny Ośrodek Kultury,
- Ochotnicza Straż Pożarna (włączona do krajowego systemu ratowniczo-gaśniczego – KSRG),
- Poczta Polska,
- restauracja,
- Gminny Ośrodek Zdrowia,
- Bank Spółdzielczy.

2.5 Infrastruktura techniczna

- miejscowość w 100 % zwodociągowana,
- nowoczesna oczyszczalnia ścieków mechaniczno-biologiczna, o przepustowości 200 m³/dobę,
- kanalizacja sanitarna w 80 % wykonana,
- dobra sieć dróg publicznych,
- dostęp do sieci telefonicznej,
- dobry zasięg telefonii komórkowej,
- zadowalająca ilość parkingów

2.6 Gospodarka, rolnictwo

- miejscowość rolnicza z małym udziałem przemysłu,
- część ludzi pracuje w istniejących na terenie miejscowości instytucjach, zakładach pracy, usługach,
- siedem sklepów spożywczych,
- dwa sklepy przemysłowe,
- sklep z artykułami do produkcji rolnej,
- sklep hydrauliczny,
- Gminna Spółdzielnia „Samopomoc Chłopska”,
- zakład fryzjerski,
- Bank Spółdzielczy,
- Przedsiębiorstwo produkcji betonów „PREFBET” Śniadowo , Sp. z o.o.,
- Przedsiębiorstwo handlowo-produkcyjne „AGRO-ROLNIK” Sp. z o.o.,
- Polski Gaz,
- zakład stolarski,
- zakład hydrauliczny.

2.7 Mieszkańcy (kapitał społeczny i ludzki)

- aktualnie w Śniadowie zamieszkuje 1215 osób. Atutem miejscowości jest młodzież, która licznie uczęszcza do szkół wyższych. Osoby cieszące się autorytetem: proboszcz, wikary, dyrektor szkoły podstawowej, gimnazjalnej, nauczyciele, lekarze weterynarii, wójt gminy,
- w miejscowych szkołach organizowane są młodzieżowe zawody sportowe,

- gminny ośrodek kultury i biblioteka gminna organizują różne imprezy kulturalne, młodzież szkolna licznie uczestniczy w różnych kółkach zainteresowań,
- ochotnicza staż pożarna, uczestniczy w akcjach ratowniczych jak również w zawodach i imprezach kulturalnych,
- stowarzyszenie „Solidarna Gmina” – działa na rzecz dobra mieszkańców Gminy Śniadowo oraz troszczy się o dynamiczny rozwój Gminy,
- klub sportowy KS Śniadowo uczestniczy w rozgrywkach klasy B podlaskiego związku piłki nożnej,
- gazety gminne – miesięcznik samorządowy „Nasza Gmina”, oraz wydawany przez stowarzyszenie miesięcznik „Okno na Powiat”.

2.8 Promocja miejscowości

O miejscowości Śniadowo i okolicy można dowiedzieć się ze strony internetowej urzędu gminy – www.sniadowo.powiatlomzynski.pl

III. Mocne i słabe strony miejscowości

a) Mocne strony

- potencjał ludzki,
- dobrze rozwinięty przemysł produkcji materiałów budowlanych,
- pełne zwodociągowanie,
- pełna telefonizacja,
- nowy wielofunkcyjny obiekt sportowy „Moje Boisko – Orlik 2012”
- dobry układ komunikacyjny,
- przebieg przez Śniadowo ważnego szlaku komunikacyjnego,
- sprzyjające warunki do rozwoju poprzez istnienie walorów przyrodniczych terenów Czerwonego Boru,
- istniejąca baza punktów usługowych,
- duże zasoby i rezerwy siły roboczej,
- dobry dostęp do podstawowej opieki medycznej,
- istnienie infrastruktury do rozwoju kolei,
- funkcjonowanie drugiego układu kultury, czyli lokalnych instytucji kultury,

Plan Odnowy Miejscowości Śniadowo na lata 2010-2016

- funkcjonowanie nowoczesnej oczyszczalni ścieków z siecią kanalizacyjną, wodociągi, składowisko odpadów komunalnych,
- prasa lokalna.

b). Słabe strony

- niekorzystna struktura demograficzna ludności, starzenie się społeczeństwa,
- zastój w budownictwie,
- brak sali sportowej,
- brak klas dydaktycznych w Zespole Szkolno-Przedszkolnym i Gimnazjum,
- istniejąca sieć wodociągowa wymaga częściowej przebudowy,
- zły stan techniczny chodników w ciągu głównych ulic,
- konieczność odnowienia centrum wsi - Rynek
- niezagospodarowany Skwer przy ul. Cmentarnej,
- niezagospodarowany teren przy ul. Kolejowej,
- niedostatek miejscowego kapitału,
- niski poziom wykształcenia mieszkańców,
- słabo rozwinięta baza turystyczna,
- likwidacja przewozów kolejowych,
- utrzymujące się bezrobocie,
- emigracja wykształconej młodzieży,
- niewystarczające środki na kulturę, oświatę i sport,
- ubożenie społeczeństwa,

c). Szanse

- możliwość pozyskania funduszy strukturalnych na rozwój miejscowości,
- sąsiedztwo Łomży jako silnego ośrodka akademickiego ukierunkowanego na: agrobiznes, informatykę, przedsiębiorczość, języki obce,
- dogodne warunki do produkcji zdrowej i ekologicznej żywności,
- dogodny układ komunikacyjny,
- rozwój gospodarczy Łomży, która może spełnić funkcję lokomotywy dla Śniadowa.
- rozwój małych i średnich przedsiębiorstw,

d). Zagrożenia

- możliwość likwidacji towarowego transportu kolejowego,
- trudna sytuacja budżetu gminy wykluczająca możliwości większych inwestycji,
- brak skuteczności rozwiązań centralnych ograniczających bezrobocie i zapewniających rozwój przedsiębiorczości,
- brak zainteresowania przez kapitał zewnętrzny,
- zagrożenie płynące z klęsk żywiołowych (susza).

IV. Opis planowanych zadań inwestycyjnych i przedsięwzięć aktywizujących społeczność lokalną

Cel strategiczny:

Śniadowo obszarem stwarzającym szanse rozwoju dla ekologicznego rolnictwa, przemysłu, budownictwa, z rozwiniętą działalnością usługowo-handlową, stanowiąca estetyczną i funkcjonalną miejscowość z centrum rekreacyjno-sportowym i będąca środkiem kulturotwórczym dla okolicznych miejscowości.

PRIORYTET 1 - Rozwój gospodarki

Działanie 1. Uzyskanie pełnej infrastruktury technicznej

- budowa kanalizacji sanitarnej i sieci wodociągowej na nowopowstających osiedlach mieszkaniowych,
- budowa ulic, na nowopowstających osiedlach mieszkaniowych,
- przebudowa sieci wodociągowej,
- przebudowa chodników w ciągu dróg powiatowych i gminnych ul. Ostrołęcka, Łomżyńska, Kolejowa i Kościelna, Ogrodowa, Łąkowa, Skowronki.

Działanie 2. Infrastruktura społeczna

- budowa sali sportowej przy Szkole Podstawowej i Gimnazjum,
- wykonanie placów zabaw, przy ul. Ostrołęckiej 7 i ul. Kolejowej,
- wykonanie nowej elewacji w budynku gminnego ośrodka kultury i biblioteki gminnej,
- wymiana przykrycia i wykonanie elewacji na budynku urzędu gminy,

Plan Odnowy Miejscowości Śniadowo na lata 2010-2016

- rozbudowa, nadbudowa o poddasze użytkowe z wymianą części stropów drewnianych na żelbetowe w Szkole Podstawowej i Gimnazjum,
- wykonanie elewacji i wymiana przykrycia budynku urzędu gminy oraz budowa placu parkingowego

PRIORYTET 2 – Rozwój działalności sportowo-rekreacyjnej i kulturalnej

Działanie 1 Działalność rekreacyjno-sportowa

- organizowanie zawodów sportowych dla dzieci i młodzieży z terenu całej gminy, oraz powiatu,
- wspieranie działalności klubu piłkarskiego KS Śniadowo i LUKS „PREFBET” Śniadowo.

Działanie 2 Organizowanie imprez kulturalnych

- spotkania okolicznościowe dla mieszkańców,
- organizowanie festynów, pikników,
- organizowanie ognisk,
- organizowanie konkursu tańca towarzyskiego o puchar wójta gminy Śniadowo,
- spotkania okolicznościowe przy pomniku Papieża Jana Pawła II,
- rocznicowe obchody nadania imienia Pułku 3 Strzelców Konnych Szkole Podstawowej w Śniadowie,
- obchody kolejnych rocznic bitwy warszawskiej,
- obchody Dnia Gminy Śniadowo.

PRIORYTET 3 – Poprawa estetyki wsi

Działanie 1 Poprawa estetyki

- odnowienie centrum wsi - Rynek w Śniadowie,
- zagospodarowanie Skweru przy ul. Cmentarnej,
- poprawa estetyki budynków w tym kolorystyki, ogródki przydomowe, ogrodzenia, place zabaw,
- zagospodarowanie terenu rekreacyjno-wypoczynkowego w miejscowości Śniadowo,

- udział mieszkańców z segregacji odpadów stałych.

V. Opis planowanych zadań inwestycyjnych i przedsięwzięć oraz harmonogram

Planowane inwestycje mają na celu poprawienie dostępu do infrastruktury technicznej umożliwiającą dalszy rozwój, jak również poprawienie estetyki miejscowości Śniadowo. Inwestycje w tym zakresie to: budowa kanalizacji sanitarnej i sieci wodociągowej oraz ulic na nowopowstających osiedlach mieszkaniowych. Budowa sali sportowej przy Zespole Szkolno-Przedszkolnym i Gimnazjum. Zagospodarowanie Skwerku w Śniadowie, przy ul. Cmentarnej. Wykonanie placów zabaw przy ul. Ostrołęckiej 7 i ul. Kolejowej. Wykonanie nowych elewacji budynków, pokryć dachowych Gminnego Ośrodka Kultury i OSP, Biblioteki Publicznej i Urzędu Gminy Śniadowo oraz budowa placu parkingowego przy Urzędzie Gminy wpłynie pozytywnie na odbiór społeczny mieszkańców oraz osób przejezdnych.

Dla potrzeb młodzieży szkolnej, jak również dla organizowania imprez i zawodów sportowych, należy niezwłocznie przystąpić do budowy sali sportowej przy Zespole Szkolno-Przedszkolnym i Gimnazjum. Dopuszczenie OSP Śniadowo w samochód ratowniczo-gaśniczy zmniejszy dysproporcje do skutecznych form ochrony mieszkańców Śniadowa przed skutkami katastrof i klęsk żywiołowych.

Ważną inwestycją dla rozwoju miejscowości Śniadowo jest odnowienie centrum wsi - Rynek, który jest zlokalizowany w pobliżu pomnika Papieża Jana Pawła II. Wykonanie odnowy centrum wsi, stanowić będzie wizytówkę dla przejezdnych i turystów oraz miejscem spotkań i wypoczynku.

Planowana jest też inwestycja, która ma na celu zagospodarowanie terenu przy ul. Kolejowej ponieważ teren ten znajdujący się przy jednej z głównych ulic miejscowości nie jest wykorzystany. W związku z powyższym mieszkańcy wyszli z inicjatywą aby teren dostosować do ich potrzeb i oczekiwań tj. urządzenia miejsca rekreacyjno-wypoczynkowego. Inwestycja min. pozwoli stworzyć bezpieczne miejsca do zabawy dla dzieci i ich rodzin co będzie sprzyjało integracji mieszkańców.

Harmonogram rzeczowo-finansowy zadań inwestycyjnych:

L.p.	Zadanie	Koszty Ogółem 3 = 4+5	Ogółem Fundusze UE 4	Ogółem krajowy wkład publiczny				Czas realizacji przedsięwzięcia
				Ogółem 5 = 6+7	Budżet Państwa 6	Budżet Gminy 7		
1	2	3	4	5	6	7		8
PRIORYTET 1 – Rozwój Gospodarki								
1.	Budowa kanalizacji sanitarnej i wodociągowej na nowych osiedlach	100000	50000	50000	0	50000		2011-2013
2.	Budowa sali sportowej przy szkole Podstawowej i Gimnazjum	3000000	1800000	1200000	0	1200000		2010 - 2014
3.	Przebudowa chodników	100000	0	100000	0	100000		2010-2016
4.	Nadbudowa i rozbudowa Zespołu Szkolno-Przedszkolnego i Gimnazjum	1000000	750000	250000	0	250000		2012 - 2016
5.	Doposażenie OSP Śniadowo w samochod ratowniczo-gaśniczy	842200	715870	126330	0	126330		2010-2011
6.	wykonanie elewacji i wymiana przykrycia budynku urzędu gminy oraz budowa placu parkingowego	160000	80000	80000	0	80000		2010-2016
PRIORYTET 2 – Rozwój działalności sportowo-rekreacyjnej i kulturalnej								
2.1.	Wspieranie i organizowanie imprez sportowo - rekreacyjnych	105000	0	105000	0	105000		2010 – 2016
PRIORYTET 3 – Poprawa estetyki wsi								
3.1	Odnowienie centrum wsi – Rynek w Śniadowie	502155	309378	192777	0	192777		2010
3.2	Zagospodarowanie Skwerku w Śniadowie	244000	150000	94000	0	94000		2010-2011
3.3	Wykonanie elewacji Budynku Biblioteki Publicznej Gminy Śniadowo	140000	105000	35000	0	35000		2010 - 2011
3.4	Wykonanie elewacji Budynku Gminnego Ośrodka Kultury	160000	120000	40000	0	40000		2012 - 2014
3.5	Zagospodarowanie terenu rekreacyjno-wypoczynkowego w miejscowości Śniadowo	381242	190621	190621	0	190621		2011 - 2013
RAZEM		6734597	4270860	2463728	0	2463728		

VI. Opis i charakterystyka obszarów o szczególnym znaczeniu dla zaspakajania potrzeb mieszkańców:

6.1 Odnowienie centrum wsi - Rynek w Śniadowie

Rynek będzie funkcjonował na terenie historycznego układu przestrzennego, o funkcji rekreacyjno-wypoczynkowej. Rynek i jego otoczenie było w przeszłości i jest obecnie jednym z najważniejszych miejsc Śniadowa, gdzie historia w żywy sposób łączy się z dniem dzisiejszym. W okresie przedwojennym na rynku w Śniadowie odbywały się targi. Na początku lat pięćdziesiątych XX wieku, rynek przekształcono na "SKWEREK". Zostały zasadzone drzewa w większości lipy, wykonano alejki. Taki układ przestrzenny zachował się do dnia dzisiejszego. Zlokalizowany w pobliżu pomnik papierza Jana Pawła II stał się bodźcem do podjęcia działań skierowanych na odnowienie skwerku - rynku w Śniadowie, gdzie każdy z mieszkańców i przybyłych gości szuka wytchnienia, spokoju, tu najłatwiej można rozmyślać i rozwiązywać swoje problemy.

Projekt będzie realizowany w jednym etapie, z planowanym zakończeniem prac na przełomie października-listopada 2010 roku. Przedmiotem projektu będą działania mające na celu wykonanie nawierzchni wokół parku na ciągach pieszo - jezdnych i parkingu z kostki betonowej oraz utwardzone zostaną alejki w parku. Zostanie wykonany podest sceny murowany z kamienia polnego, który umożliwi występy zaproszonych artystów w trakcie organizowanych imprez kulturalnych. W parku zamontowane będzie odpowiednie oświetlenie, które spowoduje podniesienie atrakcyjności wizualnej po zmroku. Dodatkowo planowane jest zagospodarowanie terenów zielonych min. krzewy, klomby z kwiatami i inne rośliny, które przyczynią się do estetyki i uatrakcyjnienia wypoczynku mieszkańców.

Zakres rzeczowy projektu obejmuje zadania:

- 1) Roboty drogowe: chodniki, plac i alejki spacerowe oraz parking – 3548,75 m².
- 2) Elementy małej architektury: kamień dekoracyjny -1 szt. ,
- 3) Park - wyposażenie: ławki parkowe - 10 szt., oświetlenie parku - 12 słupów i opraw świetlnych, stolik do gry w szachy z 4 siedzeniami – 3 szt. /alternatywnie wyposażenie do zabaw dla dzieci/, oraz tablice informacyjne - 2 szt.
- 4) Nasadzenia drzew – 21 szt.

6.2 Zagospodarowanie Skweru przy ul. Cmentarnej

Teren Skweru przy ul. Cmentarnej, bezpośrednio graniczy z posesjami, na których są zlokalizowane obiekty użyteczności publicznej. W okresie ostatnich 50 lat plac był użytkowany jako pasaż handlowo-spacerowy. W tym czasie nie ponoszono żadnych nakładów inwestycyjnych na jego urządzenie w sposób umożliwiający zaspokojenie potrzeb mieszkańców i zagospodarowanie funkcjonalno – przestrzenne poprawiający estetykę miejscowości Śniadowo.

Zakres rzeczowy projektu obejmuje zadania:

- 1) Roboty drogowe: chodniki, alejki spacerowe,
- 2) Wyposażenie : ławki parkowe, oświetlenie skweru, tablica informacyjna,
- 4) Nasadzenia drzew.

6.3 Budowa placu parkingowego przy Urzędzie Gminy w Śniadowie

Plac położony jest bezpośrednio przy Urzędzie Gminy, Gminnym Ośrodku Kultury oraz Ośrodku Pomocy Społecznej. Budowa placu parkingowego będzie służyła mieszkańcom oraz przybyszom, którzy przyjeżdżają w sprawach służbowych lub osobistych do tych instytucji. Zagospodarowany teren zaspokoi potrzeby funkcjonalno-przestrzenne oraz wpłynie na poprawę estetyki miejscowości.

Zakres rzeczowy projektu obejmuje zadanie:

- 1) Roboty drogowe: budowa placu parkingowego

6.4 Zagospodarowanie terenu rekreacyjno-wypoczynkowego w miejscowości Śniadowo

W miejscowości Śniadowo znajduje się niewykorzystany teren bezpośrednio przylegający do rzeczki Muzgi, który może być obszarem o szczególnym znaczeniu dla zaspokojenia potrzeb mieszkańców, sprzyjający nawiązywaniu kontaktów społecznych, ze względu na jego położenie oraz cechy funkcjonalno-przestrzenne. Teren po zagospodarowaniu stworzy możliwość korzystania mieszkańcom a w szczególności najmłodszym z infrastruktury rekreacyjno-wypoczynkowej dostosowanej do ich potrzeb. Dzieci będą miały zapewnione bezpieczne miejsca zabaw, których obecnie na terenie miejscowości nie ma. Inwestycja w duży sposób wpłynie na rozwój tożsamości społeczności wiejskiej.

Zakres rzeczowy projektu obejmuje zadania:

- 1) Roboty ziemne: odtworzenie terenu zalewowego.
- 2) Roboty drogowe: chodniki, parking, utwardzenie terenu,
- 3) Elementy małej architektury: altanki, plac zabaw, boisko do siatkówki, ławki parkowe, pomost drewniany, miejsce na ognisko, oświetlenie.

Opracowanie:
Jan Kurpiewski
Anna Gwara

PRZEWODNICZĄCY
Rady Gminy
M
Miroslaw Zalewski

6.2 Zagospodarowanie Skweru przy ul. Cmentarnej

Teren Skweru przy ul. Cmentarnej, bezpośrednio graniczy z posesjami, na których są zlokalizowane obiekty użyteczności publicznej. W okresie ostatnich 50 lat plac był użytkowany jako pasaż handlowo-spacerowy. W tym czasie nie ponoszono żadnych nakładów inwestycyjnych na jego urządzenie w sposób umożliwiający zaspokojenie potrzeb mieszkańców i zagospodarowanie funkcjonalno – przestrzenne poprawiający estetykę miejscowości Śniadowo.

Zakres rzeczowy projektu obejmuje zadania:

- 1) Roboty drogowe: chodniki, alejki spacerowe,
- 2) Wyposażenie : ławki parkowe, oświetlenie skweru, tablica informacyjna,
- 4) Nasadzenia drzew.

6.3 Budowa placu parkingowego przy Urzędzie Gminy w Śniadowie

Plac położony jest bezpośrednio przy Urzędzie Gminy, Gminnym Ośrodku Kultury oraz Ośrodku Pomocy Społecznej. Budowa placu parkingowego będzie służyła mieszkańcom oraz przybyszom, którzy przyjeżdżają w sprawach służbowych lub osobistych do tych instytucji. Zagospodarowany teren zaspokoi potrzeby funkcjonalno-przestrzenne oraz wpłynie na poprawę estetyki miejscowości.

Zakres rzeczowy projektu obejmuje zadanie:

- 1) Roboty drogowe: budowa placu parkingowego

6.4 Zagospodarowanie terenu rekreacyjno-wypoczynkowego w miejscowości Śniadowo

W miejscowości Śniadowo znajduje się niewykorzystany teren bezpośrednio przylegający do rzeczki Muzgi, który może być obszarem o szczególnym znaczeniu dla zaspokojenia potrzeb mieszkańców, sprzyjający nawiązywaniu kontaktów społecznych, ze względu na jego położenie oraz cechy funkcjonalno-przestrzenne. Teren po zagospodarowaniu stworzy możliwość korzystania mieszkańcom a w szczególności najmłodszym z infrastruktury rekreacyjno-wypoczynkowej dostosowanej do ich potrzeb. Dzieci będą miały zapewnione bezpieczne miejsca zabaw, których obecnie na terenie miejscowości nie ma. Inwestycja w duży sposób wpłynie na rozwój tożsamości społeczności wiejskiej.

Zakres rzeczowy projektu obejmuje zadania:

- 1) Roboty ziemne: odtworzenie terenu zalewowego.
- 2) Roboty drogowe: chodniki, parking, utwardzenie terenu,
- 3) Elementy małej architektury: altanki, plac zabaw, boisko do siatkówki, ławki parkowe, pomost drewniany, miejsce na ognisko, oświetlenie.

Opracowanie:
Jan Kurpiewski
Anna Gwara

PRZEWODNICZĄCY
Rady Gminy

Mirosław Zalewski